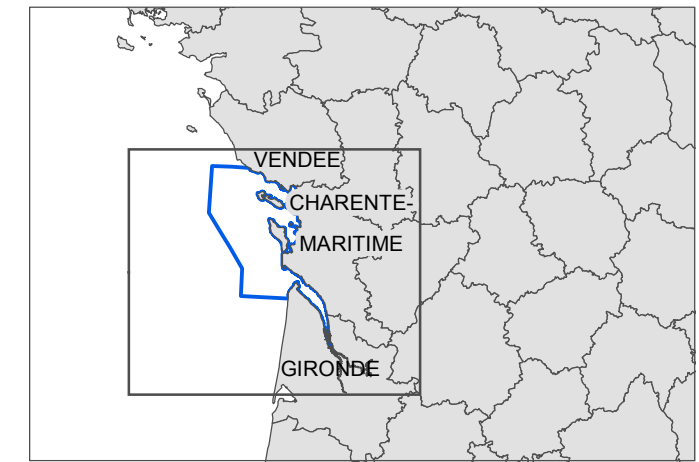
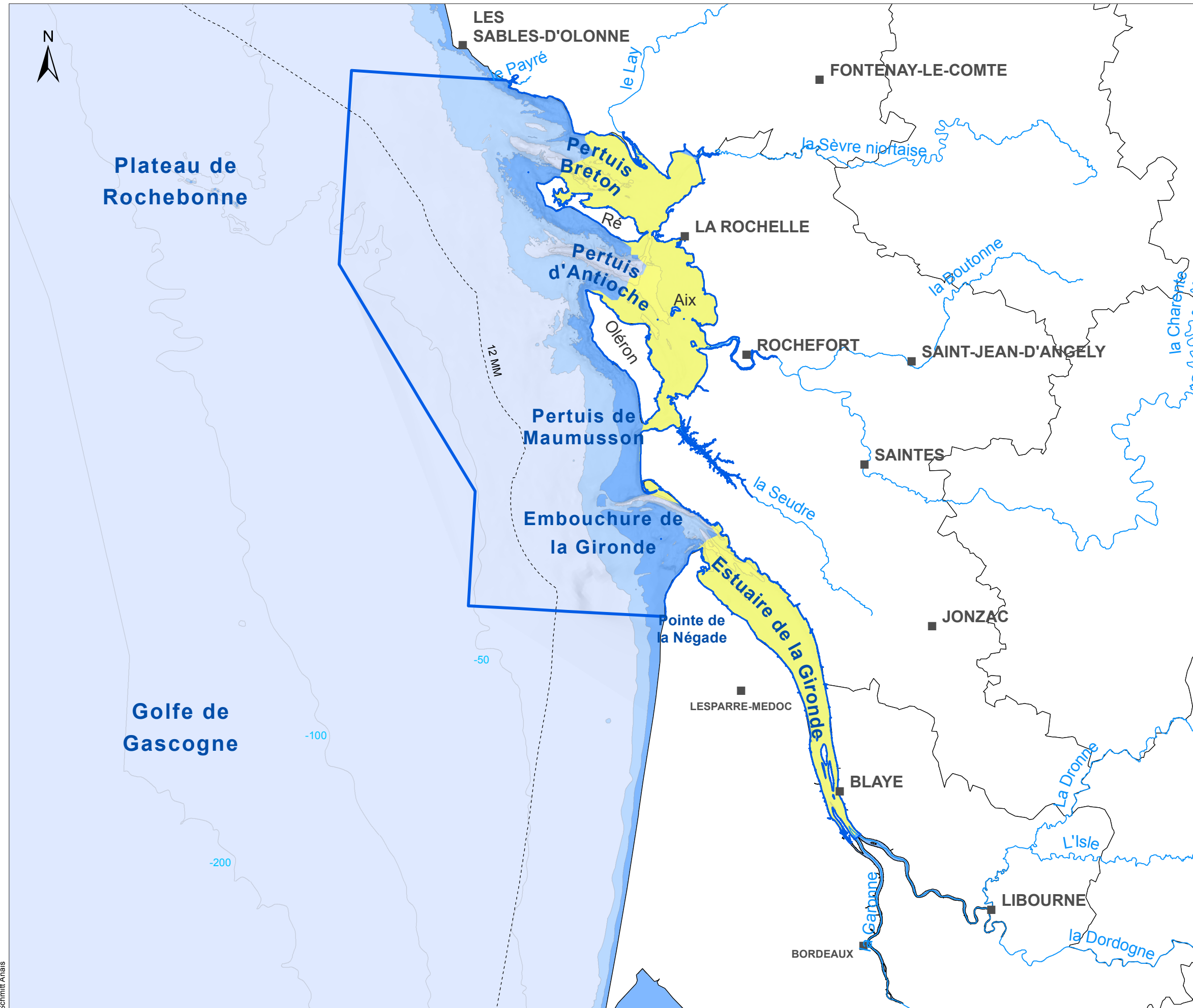


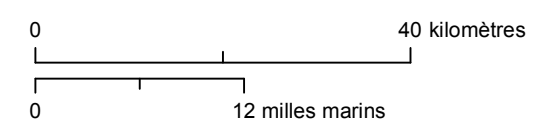
# PARC NATUREL MARIN "ESTUAIRE DE LA GIRONDE ET MER DES PERTUIS"

Zonation du domaine littoral : Milieu semi-fermé et Milieu ouvert (avant-côte supérieure, avant-côte inférieure, offshore).



## Légende

- Parc naturel marin (PNM)
- Cours d'eau principaux
- Semi-fermé (> 75 % d'atténuation)
- Avant-côte supérieure (0-14 m)
- Avant côte inférieure (14-22 m)
- Offshore (> 22 m)



EDITEE LE : 07/2022

Sources des données :  
- Limite de la mer territoriale : SHOM\*, 2010  
- Départements : IGN - GéoFLA®, 2009  
- Communes et cours d'eau : IGN  
- Bathymétrie : IFREMER, synthèse multisources  
- Atténuation des vagues : calcul d'après WaveWatchIII (année 2012)

Système de coordonnées : RGF 1993 Lambert 93  
Projection : Lambert Conformal Conic  
Datum : RGF 1993